



**MINISTÈRE DU PLAN  
ET DU DÉVELOPPEMENT**

**GROUPE CONSULTATIF POUR  
LE FINANCEMENT DU  
PND 2026-2030**

**08 - 09 JUILLET 2026**





**FICHE PROJET**

**PROJET D'ÉDIFICATION DE L'INFRASTRUCTURE  
GÉO SCIENTIFIQUE DE COTE D'IVOIRE**



**PILIER 3**

 <p>01</p> <p>SECTEUR / DOMAINE</p>	<p>MINES, HYDROCARBURES, ENERGIE / MINES</p>
 <p>02</p> <p>INSTANCES DE MISE EN ŒUVRE</p>	<p>Ministère des Mines, du Pétrole et de l'Energie</p>
 <p>03</p> <p>POINT FOCAL</p>	<p><b>NOM &amp; PRÉNOMS</b> : N'DA KOUAKOU DANIEL</p> <p><b>FONCTION</b> : DIRECTEUR DE LA CARTOGRAPHIE ET DE LA PROSPECTION GEOLOGIQUE</p> <p><b>TÉLÉPHONE</b> : 07 07 59 03 07</p> <p><b>E-MAIL</b> : ndakk225@gmail.com</p>
 <p>04</p> <p>PARTIES PRENANTES DU PROJET</p>	<p>Ministère des Mines, du Pétrole et de l'Energie Ministère de l'Enseignement Supérieur et de la Recherche Scientifique Secteur privé</p>
 <p>05</p> <p>ZONE D'EXÉCUTION</p>	<p><b>RÉGION(S)</b> : Toutes les régions</p> <p><b>DÉPARTEMENT(S)</b> : Tous les départements</p> <p><b>LOCALITÉ(S)</b> : Envergure nationale</p>
 <p>06</p> <p>DATE DÉBUT &amp; FIN DU PROJET</p>	<p><b>DATE DE DÉBUT</b> : 2027</p> <p><b>DATE DE FIN</b> : 2030</p> <p><b>DURÉE</b> : 4 an(s)</p>
 <p>07</p> <p>OBJECTIFS DU PROJET</p>	<p><b>CONTEXTE</b></p> <p>La Côte d'Ivoire possède un fort potentiel aurifère, mais le secteur minier ne contribue que faiblement au PIB national. Cette situation est due à l'insuffisance et à la faible fiabilité des données géoscientifiques disponibles. Le Gouvernement ambitionne de faire du secteur minier un pilier majeur de la transformation économique. Cependant, la couverture géologique partielle du territoire et l'absence d'un système d'informations intégré freinent cet objectif. Les anciennes données géologiques et géophysiques, devenues obsolètes, limitent l'attractivité du pays pour les investisseurs.</p> <p><b>PROBLÈME À RÉSOUDRE</b></p> <p>Faible connaissance du potentiel minier ivoirien</p> <p><b>OBJECTIF GÉNÉRAL</b></p> <p>Faire l'inventaire du potentiel géologique et minier de la Côte d'Ivoire et réaliser le Système d'Informations Géologiques et Minières (SIGM).</p> <p><b>OBJECTIFS SPÉCIFIQUES</b></p>

	<ol style="list-style-type: none"> <li>1. Produire pour l'ensemble de la Côte d'Ivoire, une couverture de données géologiques, magnétiques, radiométriques et gravimétriques aéroportées de haute définition</li> <li>2. Mettre en place un système de gestion informatique des données géoscientifiques et minières (SIGM)</li> <li>3. Contribuer à la formation de deux homologues ivoiriens pour l'acquisition géophysique aéroportée</li> <li>4. Fournir des outils d'analyse pour l'aménagement du territoire et la prévention des risques géologiques</li> </ol>																														
 <p>COMPOSANTES &amp; CHRONOGRAMME</p>	<table border="1"> <thead> <tr> <th>COMPOSANTE</th> <th>2027</th> <th>2028</th> <th>2029</th> <th>2030</th> </tr> </thead> <tbody> <tr> <td>C1. Levés géophysiques aéroportés</td> <td><input checked="" type="checkbox"/></td> <td><input checked="" type="checkbox"/></td> <td><input type="checkbox"/></td> <td><input type="checkbox"/></td> </tr> <tr> <td>C2. Géochimie des sédiments de ruisseaux</td> <td><input checked="" type="checkbox"/></td> <td><input checked="" type="checkbox"/></td> <td><input type="checkbox"/></td> <td><input type="checkbox"/></td> </tr> <tr> <td>C3. Cartographie géologique</td> <td><input type="checkbox"/></td> <td><input checked="" type="checkbox"/></td> <td><input checked="" type="checkbox"/></td> <td><input checked="" type="checkbox"/></td> </tr> <tr> <td>C4. Système d'Informations Géologiques et Minières (SIGM).</td> <td><input checked="" type="checkbox"/></td> <td><input checked="" type="checkbox"/></td> <td><input checked="" type="checkbox"/></td> <td><input checked="" type="checkbox"/></td> </tr> <tr> <td>C5. Formation Composante 4</td> <td><input checked="" type="checkbox"/></td> <td><input checked="" type="checkbox"/></td> <td><input checked="" type="checkbox"/></td> <td><input checked="" type="checkbox"/></td> </tr> </tbody> </table>	COMPOSANTE	2027	2028	2029	2030	C1. Levés géophysiques aéroportés	<input checked="" type="checkbox"/>	<input checked="" type="checkbox"/>	<input type="checkbox"/>	<input type="checkbox"/>	C2. Géochimie des sédiments de ruisseaux	<input checked="" type="checkbox"/>	<input checked="" type="checkbox"/>	<input type="checkbox"/>	<input type="checkbox"/>	C3. Cartographie géologique	<input type="checkbox"/>	<input checked="" type="checkbox"/>	<input checked="" type="checkbox"/>	<input checked="" type="checkbox"/>	C4. Système d'Informations Géologiques et Minières (SIGM).	<input checked="" type="checkbox"/>	<input checked="" type="checkbox"/>	<input checked="" type="checkbox"/>	<input checked="" type="checkbox"/>	C5. Formation Composante 4	<input checked="" type="checkbox"/>	<input checked="" type="checkbox"/>	<input checked="" type="checkbox"/>	<input checked="" type="checkbox"/>
COMPOSANTE	2027	2028	2029	2030																											
C1. Levés géophysiques aéroportés	<input checked="" type="checkbox"/>	<input checked="" type="checkbox"/>	<input type="checkbox"/>	<input type="checkbox"/>																											
C2. Géochimie des sédiments de ruisseaux	<input checked="" type="checkbox"/>	<input checked="" type="checkbox"/>	<input type="checkbox"/>	<input type="checkbox"/>																											
C3. Cartographie géologique	<input type="checkbox"/>	<input checked="" type="checkbox"/>	<input checked="" type="checkbox"/>	<input checked="" type="checkbox"/>																											
C4. Système d'Informations Géologiques et Minières (SIGM).	<input checked="" type="checkbox"/>	<input checked="" type="checkbox"/>	<input checked="" type="checkbox"/>	<input checked="" type="checkbox"/>																											
C5. Formation Composante 4	<input checked="" type="checkbox"/>	<input checked="" type="checkbox"/>	<input checked="" type="checkbox"/>	<input checked="" type="checkbox"/>																											
 <p>BUDGET ESTIMATIF (EN MILLIONS DE FCFA)</p>	38 400																														
 <p>ÉTAT DE PRÉPARATION / EXÉCUTION</p>	<ul style="list-style-type: none"> <li><input checked="" type="checkbox"/> Identification</li> <li><input checked="" type="checkbox"/> Évaluation Préliminaire</li> <li><input checked="" type="checkbox"/> Avant-Projet Détaillé</li> <li><input checked="" type="checkbox"/> Mobilisation des Financements</li> <li><input type="checkbox"/> Marché Signé</li> <li><input type="checkbox"/> Mise en Œuvre</li> </ul>																														
 <p>RÉFÉRENCE PND 2026-2030</p>	<p><b>EFFET(S)</b></p> <p>3.03.2 — La recherche, l'exploration, la production, la transformation et la commercialisation des substances de mines et des carrières sont améliorées et respectueuses de l'environnement</p> <p><b>PRODUIT(S)</b></p> <p>3.03.2.1 — La recherche, l'exploration et l'exploitation des substances de mines et des carrières sont intensifiées</p> <p><b>ACTION(S)</b></p> <p>3.03.2.1.1 — Développer et promouvoir l'infrastructure géo scientifique nationale</p>																														
	<ul style="list-style-type: none"> <li><input checked="" type="checkbox"/> Gouvernement</li> <li><input type="checkbox"/> Privé</li> <li><input type="checkbox"/> PPP</li> </ul>																														

 <p>MODE DE FINANCEMENT</p>	<p><input checked="" type="checkbox"/> Bailleur Extérieur</p>
 <p>MOBILISATION DES FINANCEMENTS</p>	<p>FINANCEMENT À RECHERCHER</p> <p><input checked="" type="checkbox"/> Gouvernement</p> <p><input type="checkbox"/> Privé</p> <p><input type="checkbox"/> PPP</p> <p><input checked="" type="checkbox"/> Bailleur Extérieur</p>
 <p>NIVEAU DE PRIORITÉ</p>	<p><input checked="" type="checkbox"/> 1 — Mise en Œuvre Immédiate</p> <p><input type="checkbox"/> 2 — Utile à Court Terme</p> <p><input type="checkbox"/> 3 — Utile à Moyen Terme</p>