



**MINISTÈRE DU PLAN  
ET DU DÉVELOPPEMENT**

**GROUPE CONSULTATIF POUR  
LE FINANCEMENT DU  
PND 2026-2030**

**08 - 09 JUILLET 2026**






**FICHE PROJET**



**AMÉNAGEMENT DE LA LIAISON ROUTIÈRE  
BINGERVILLE-GRAND BASSAM**



**PILIER 5**

 <p>01</p> <p>SECTEUR / DOMAINE</p>	<p>INFRASTRUCTURES ROUTIERES</p>
 <p>02</p> <p>INSTANCES DE MISE EN ŒUVRE</p>	<p>MINISTERE DES INFRASTRUCTURES ET DE L'ENTRETIEN ROUTIER</p>
 <p>03</p> <p>POINT FOCAL</p>	<p><b>NOM &amp; PRÉNOMS :</b> KOUAKOU N'GUESSAN NOEL</p> <p><b>FONCTION :</b> AGEROUTE, CHEF DE DEPARTEMENT GESTION DU RESEAU</p> <p><b>TÉLÉPHONE :</b> 07 49 67 39 93</p> <p><b>E-MAIL :</b> nokouakou@ageroute.ci</p>
 <p>04</p> <p>PARTIES PRENANTES DU PROJET</p>	<p>Ministère des Infrastructures et de l'Entretien Routier Agence de Gestion des Routes (AGEROUTE)</p>
 <p>05</p> <p>ZONE D'EXÉCUTION</p>	<p><b>RÉGION(S) :</b> LAGUNES</p> <p><b>DÉPARTEMENT(S) :</b> ABIDJAN</p> <p><b>LOCALITÉ(S) :</b> BINGERVILLE-GRAND BASSAM</p>
 <p>06</p> <p>DATE DÉBUT &amp; FIN DU PROJET</p>	<p><b>DATE DE DÉBUT :</b> 2026</p> <p><b>DATE DE FIN :</b> 2031</p> <p><b>DURÉE :</b> 6 an(s)</p>
 <p>07</p> <p>OBJECTIFS DU PROJET</p>	<p><b>CONTEXTE</b></p> <p>Le Grand Abidjan fait face à un besoin d'ouvrages d'art adaptés à une agglomération de plus de 6 millions d'habitants. Sur la période 2021-2025, 36 ouvrages d'arts sur 38 planifiés ont été achevés dans l'ensemble du pays. La saturation des axes de circulation, notamment lors des crues saisonnières, met en lumière la nécessité de construire des ponts, échangeurs et passages souterrains supplémentaires pour fluidifier le trafic dans le Grand Abidjan. La liaison des communes Bingerville et Grand Bassam, connaît une forte congestion due à l'intensité du trafic et à l'urbanisation croissante. Son aménagement en échangeur est nécessaire pour améliorer la fluidité, la sécurité et la performance du réseau routier urbain d'Abidjan.</p> <p><b>PROBLÈME À RÉSOUDRE</b></p> <p>Forte congestion du trafic, accentuée aux heures de pointe et ; Dégradation de la mobilité urbaine, une perte de temps pour les usagers.</p> <p><b>OBJECTIF GÉNÉRAL</b></p>

	<p>Construire les ouvrages d'art nécessaires (ponts, échangeurs, passages dénivelés) pour améliorer la fluidité du trafic et la résilience du réseau routier du Grand Abidjan.</p> <p><b>OBJECTIFS SPÉCIFIQUES</b></p> <ol style="list-style-type: none"> <li>1. Supprimer les conflits de circulation entre Bingerville et Grand Bassam</li> <li>2. Réduire les points de congestion majeurs sur le réseau routier d'Abidjan</li> <li>3. Améliorer la résilience des infrastructures face aux risques d'inondation et</li> <li>4. Faciliter les connexions inter-communes et réduire les temps de déplacement urbain.</li> </ol>																												
 <p>COMPOSANTES &amp; CHRONOGRAMME</p>	<table border="1"> <thead> <tr> <th>COMPOSANTE</th> <th>2026</th> <th>2027</th> <th>2028</th> <th>2029</th> <th>2030</th> <th>2031</th> </tr> </thead> <tbody> <tr> <td>C1. Travaux de construction (d'ouvrages d'art, viaduc ...)</td> <td><input checked="" type="checkbox"/></td> <td><input checked="" type="checkbox"/></td> <td><input checked="" type="checkbox"/></td> <td><input checked="" type="checkbox"/></td> <td><input checked="" type="checkbox"/></td> <td><input checked="" type="checkbox"/></td> </tr> <tr> <td>C2. Aménagement connexes (Voies de services, trottoir...)</td> <td><input type="checkbox"/></td> <td><input checked="" type="checkbox"/></td> <td><input checked="" type="checkbox"/></td> <td><input checked="" type="checkbox"/></td> <td><input checked="" type="checkbox"/></td> <td><input checked="" type="checkbox"/></td> </tr> <tr> <td>C3. Gestion de la circulation et du projet</td> <td><input type="checkbox"/></td> <td><input checked="" type="checkbox"/></td> <td><input checked="" type="checkbox"/></td> <td><input checked="" type="checkbox"/></td> <td><input checked="" type="checkbox"/></td> <td><input checked="" type="checkbox"/></td> </tr> </tbody> </table>	COMPOSANTE	2026	2027	2028	2029	2030	2031	C1. Travaux de construction (d'ouvrages d'art, viaduc ...)	<input checked="" type="checkbox"/>	<input checked="" type="checkbox"/>	<input checked="" type="checkbox"/>	<input checked="" type="checkbox"/>	<input checked="" type="checkbox"/>	<input checked="" type="checkbox"/>	C2. Aménagement connexes (Voies de services, trottoir...)	<input type="checkbox"/>	<input checked="" type="checkbox"/>	<input checked="" type="checkbox"/>	<input checked="" type="checkbox"/>	<input checked="" type="checkbox"/>	<input checked="" type="checkbox"/>	C3. Gestion de la circulation et du projet	<input type="checkbox"/>	<input checked="" type="checkbox"/>	<input checked="" type="checkbox"/>	<input checked="" type="checkbox"/>	<input checked="" type="checkbox"/>	<input checked="" type="checkbox"/>
COMPOSANTE	2026	2027	2028	2029	2030	2031																							
C1. Travaux de construction (d'ouvrages d'art, viaduc ...)	<input checked="" type="checkbox"/>	<input checked="" type="checkbox"/>	<input checked="" type="checkbox"/>	<input checked="" type="checkbox"/>	<input checked="" type="checkbox"/>	<input checked="" type="checkbox"/>																							
C2. Aménagement connexes (Voies de services, trottoir...)	<input type="checkbox"/>	<input checked="" type="checkbox"/>	<input checked="" type="checkbox"/>	<input checked="" type="checkbox"/>	<input checked="" type="checkbox"/>	<input checked="" type="checkbox"/>																							
C3. Gestion de la circulation et du projet	<input type="checkbox"/>	<input checked="" type="checkbox"/>	<input checked="" type="checkbox"/>	<input checked="" type="checkbox"/>	<input checked="" type="checkbox"/>	<input checked="" type="checkbox"/>																							
 <p>BUDGET ESTIMATIF (EN MILLIONS DE FCFA)</p>	<p>212 990</p>																												
 <p>ÉTAT DE PRÉPARATION / EXÉCUTION</p>	<ul style="list-style-type: none"> <li><input checked="" type="checkbox"/> Identification</li> <li><input type="checkbox"/> Évaluation Préliminaire</li> <li><input type="checkbox"/> Avant-Projet Détaillé</li> <li><input type="checkbox"/> Mobilisation des Financements</li> <li><input type="checkbox"/> Marché Signé</li> <li><input type="checkbox"/> Mise en Œuvre</li> </ul>																												
 <p>RÉFÉRENCE PND 2026-2030</p>	<p><b>EFFET(S)</b></p> <p>5.01.2 — Le maillage spatial des infrastructures routières est amélioré</p> <p><b>PRODUIT(S)</b></p> <p>5.01.2.1 — Moderniser et Développer le Réseau routier Interurbain</p> <p><b>ACTION(S)</b></p> <p>5.01.2.1.6 — Aménager et bitumer le réseau structurant interurbain ( Route Nationales 2x1 Voies )</p>																												
 <p>MODE DE FINANCEMENT</p>	<ul style="list-style-type: none"> <li><input checked="" type="checkbox"/> Gouvernement</li> <li><input type="checkbox"/> Privé</li> <li><input type="checkbox"/> PPP</li> <li><input checked="" type="checkbox"/> Bailleur Extérieur</li> </ul>																												
	<p><b>FINANCEMENT À RECHERCHER</b></p> <ul style="list-style-type: none"> <li><input checked="" type="checkbox"/> Gouvernement</li> <li><input type="checkbox"/> Privé</li> </ul>																												

 <p>MOBILISATION DES FINANCEMENTS</p>	<p><input type="checkbox"/> PPP</p> <p><input checked="" type="checkbox"/> Bailleur Extérieur</p>
 <p>NIVEAU DE PRIORITÉ</p>	<p><input checked="" type="checkbox"/> 1 — Mise en Œuvre Immédiate</p> <p><input type="checkbox"/> 2 — Utile à Court Terme</p> <p><input type="checkbox"/> 3 — Utile à Moyen Terme</p>